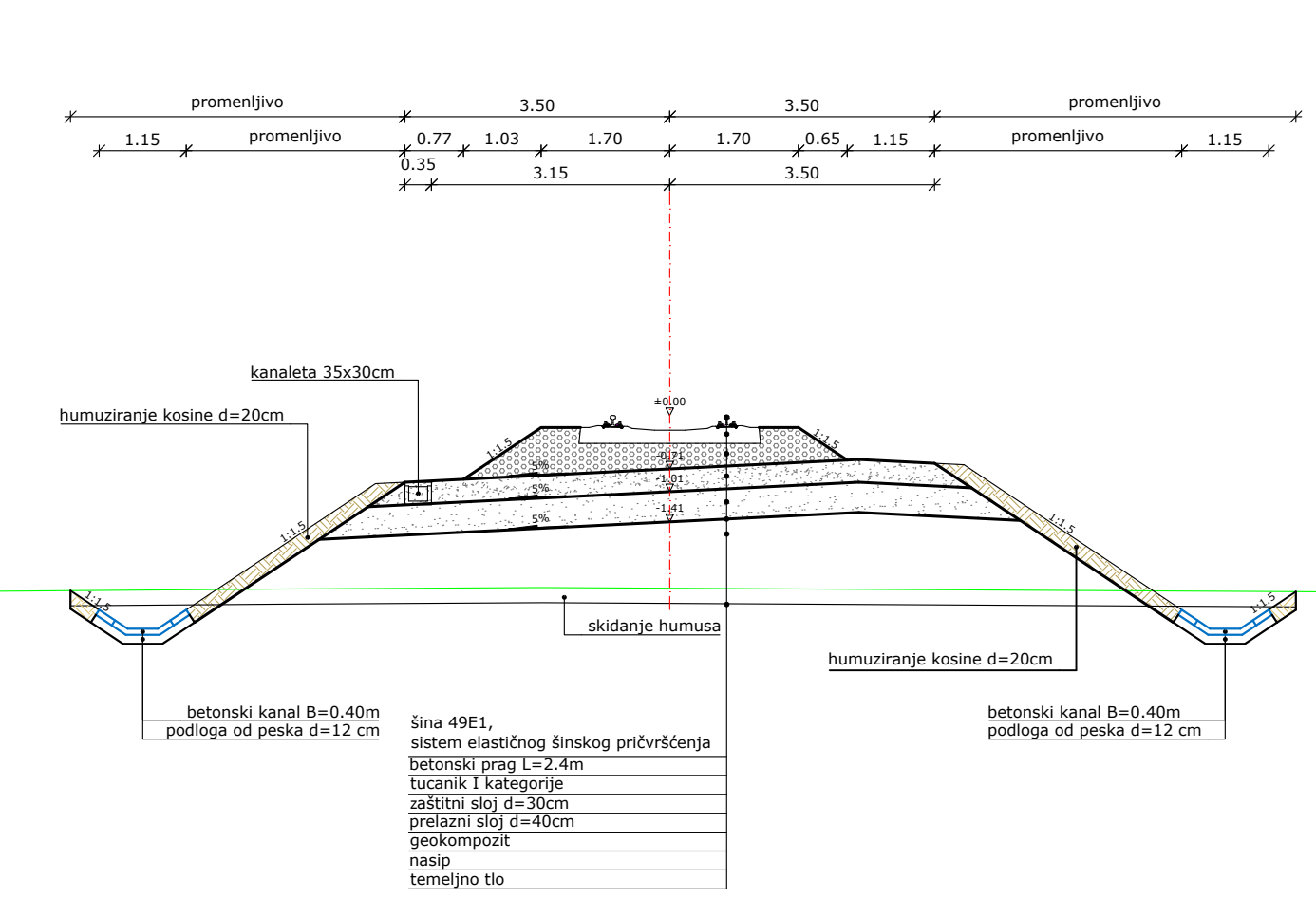
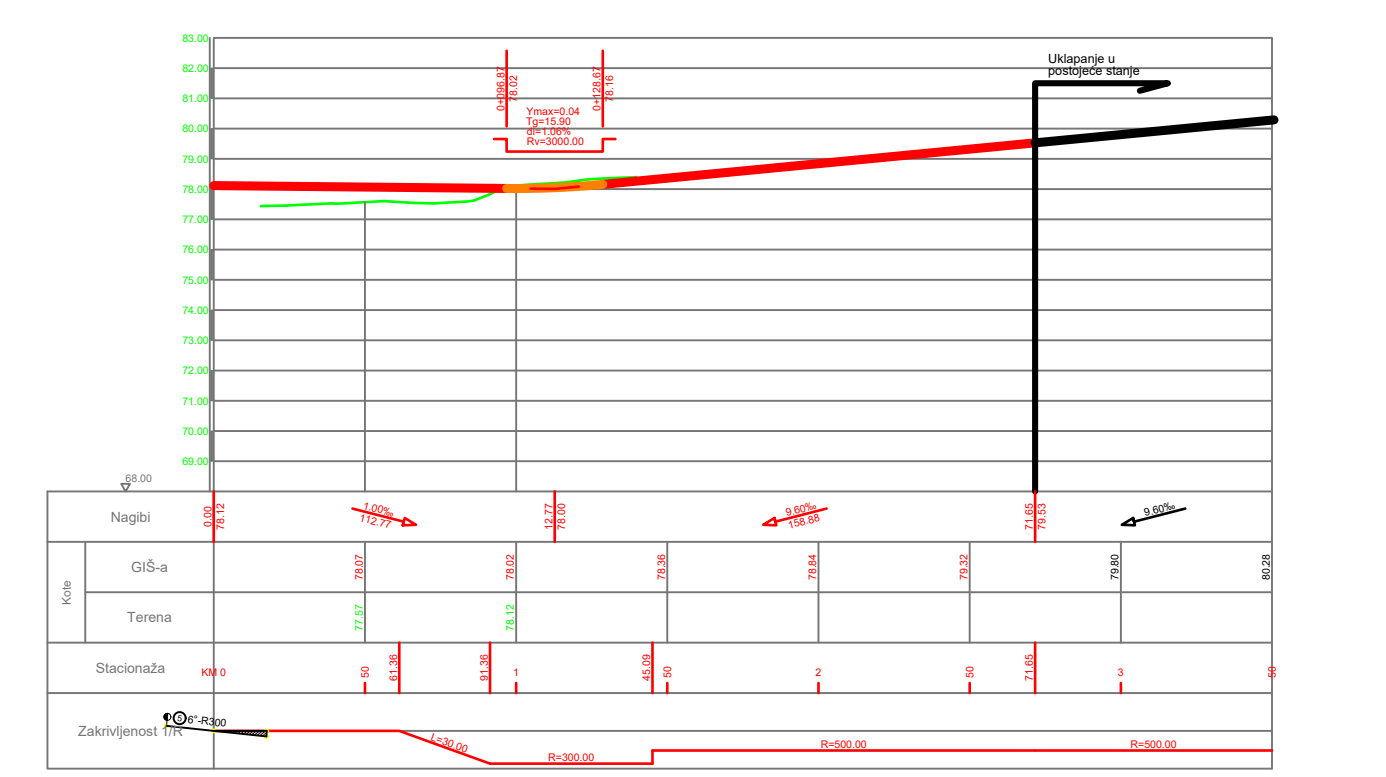


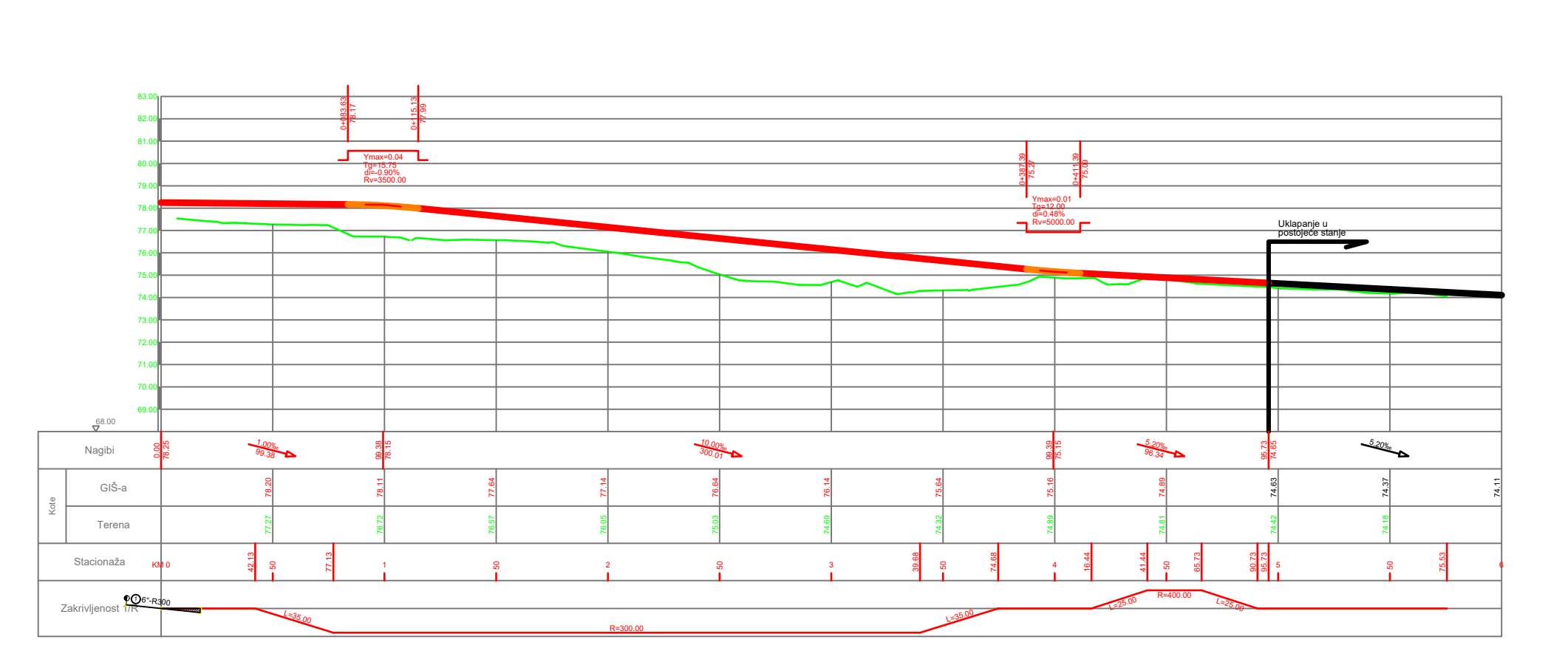
УЗДУЖНИ ПРОФИЛ ИЗЛАЗНОГ КОЛОСЕКА ЗА ЛАПОВО - ПОЖАРЕВАЦ



КАРАКТЕРИСТИЧНИ ПОПРЕЧНИ ПРОФИЛ




УЗДУЖНИ ПРОФИЛ УЛАЗНОГ КОЛОСЕКА ЗА БАНАТ



УЗДУЖНИ ПРОФИЛ ИЗЛАЗНОГ КОЛОСЕКА ЗА БАНАТ

легенда:

- граница урбанистичког пројекта за утврђивање јавног интереса
- граница катастарске парцеле
- број катастарске парцеле
- постојећи објекти на парцели
- регулациона линија
- грађевинска линија
- новоформирана грађевинска парцела ГП1
- коридор БГ:воза / оса железнице
- ЖЕЛ-1
- грађевинска парцела БГ:воза
- портал тунела
- пропуст / мост
- повредива зона од утицаја хлора (526 m)

 САОБРАЋАЈНИ ИНСТИТУТ ЦИП, Д.О.О. Немањина 6; 11000 Београд, Србија Тел: 011/3618-134; Факс: 011/3618-324; www.sicp.co.rs			
Организациона јединица: АРХИТЕКТУРА И УРБАНИЗАМ			
Одговорни урбаниста: Маријана Радовановић, дипл.инж.арх.	Наручилац: "Инфраструктура железнице Србије" а.д. Немањина 6, Београд		
Сарадници: Татјана Стјепановић, дипл.инж.арх. Сања Шлица, маст.инж.арх.	Пројекат: Урбанистички пројекат за утврђивање јавног интереса због измишљања улазно-излазних колосека за повезивање линије БГ:воза на постојећу железничку инфраструктуру у зони станице Београд Ранжирна, КО Чукарица, ГО Чукарица		
Координатор: Маријана Радовановић, дипл.инж.арх.	Цртеж: РЕГУЛАЦИОНО - НИВЕЛАЦИОНО РЕШЕЊЕ	Размера: 1:1000	
Директор завода: Светлана Карановић, дипл.инж.арх.	Врста док. УП	Датум: 2024.	Број цртежа: 2024-158-7-АРХ-Ц05